

ArcGIS Pro

Instrukcja instalacji licencji edukacyjnej dla pracowników WISIM



**Wydział Inżynierii Środowiska i Inżynierii Mechanicznej
Uniwersytet Przyrodniczy w Poznaniu**



Uniwersytet Przyrodniczy w Poznaniu

PRZED PRZYSTĄPIENIEM DO INSTALACJI

1. Wypełnienie karty rejestracyjnej oraz zapoznanie się z warunkami użytkowania.
2. Po dostarczeniu wypełnionej karty rejestracyjnej, wydziałowy administrator licencji przypisze Państwu indywidualny kod autoryzacyjny.

3. **UWAGA!** Należy pobrać dwa pliki „ArcGIS License Manager” oraz „ArcGIS Pro”.
W CELU PRZEDŁUŻENIA LICENCJI NA OPROGRAMOWANIE ARCGIS - KROKI OPISANE OD SLAJDU 18

UWAGA!

W PRZYPADKU ZMIANY KOMPUTERA LUB PRZEINSTALOWANIA SYSTEMU - KROKI OPISANE OD SLAJDU 31

Dane kontaktowe wydziałowego administratora licencji:

Tomasz Olejniczak

Katedra Melioracji, Kształtowania Środowiska i Gospodarki Przestrzennej

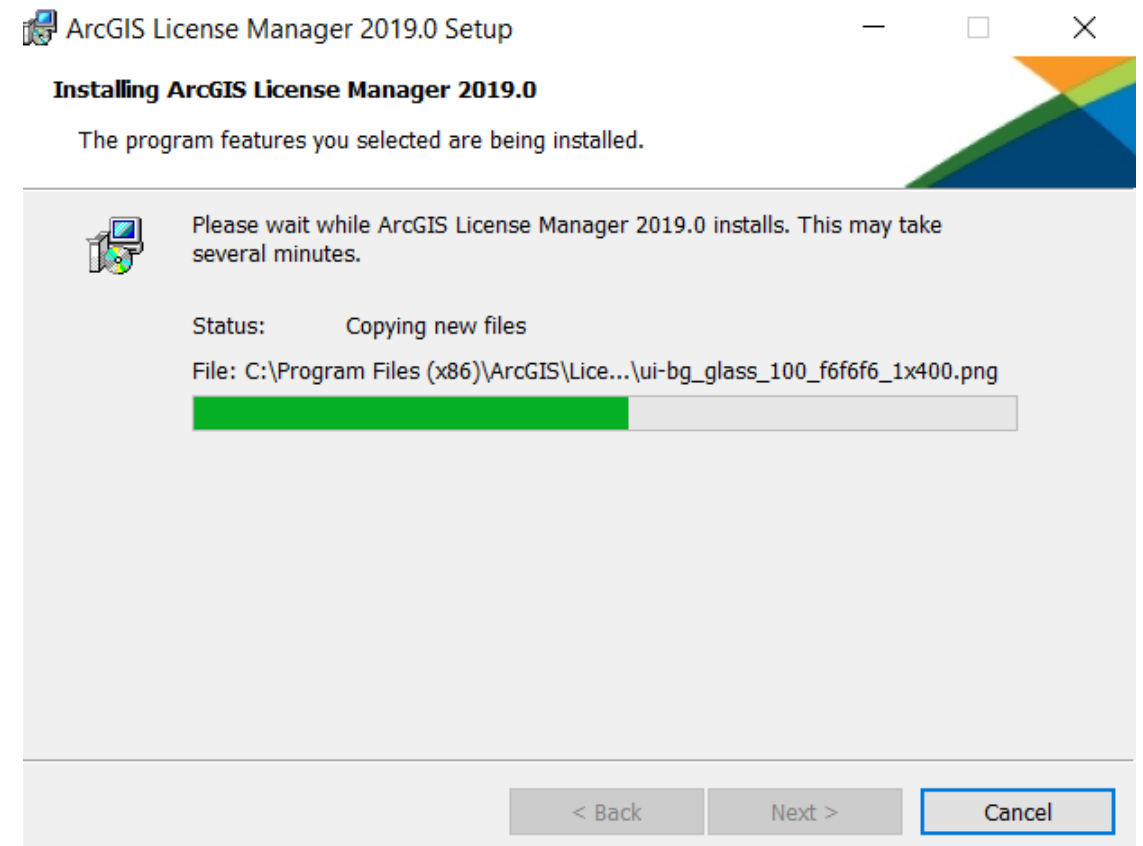
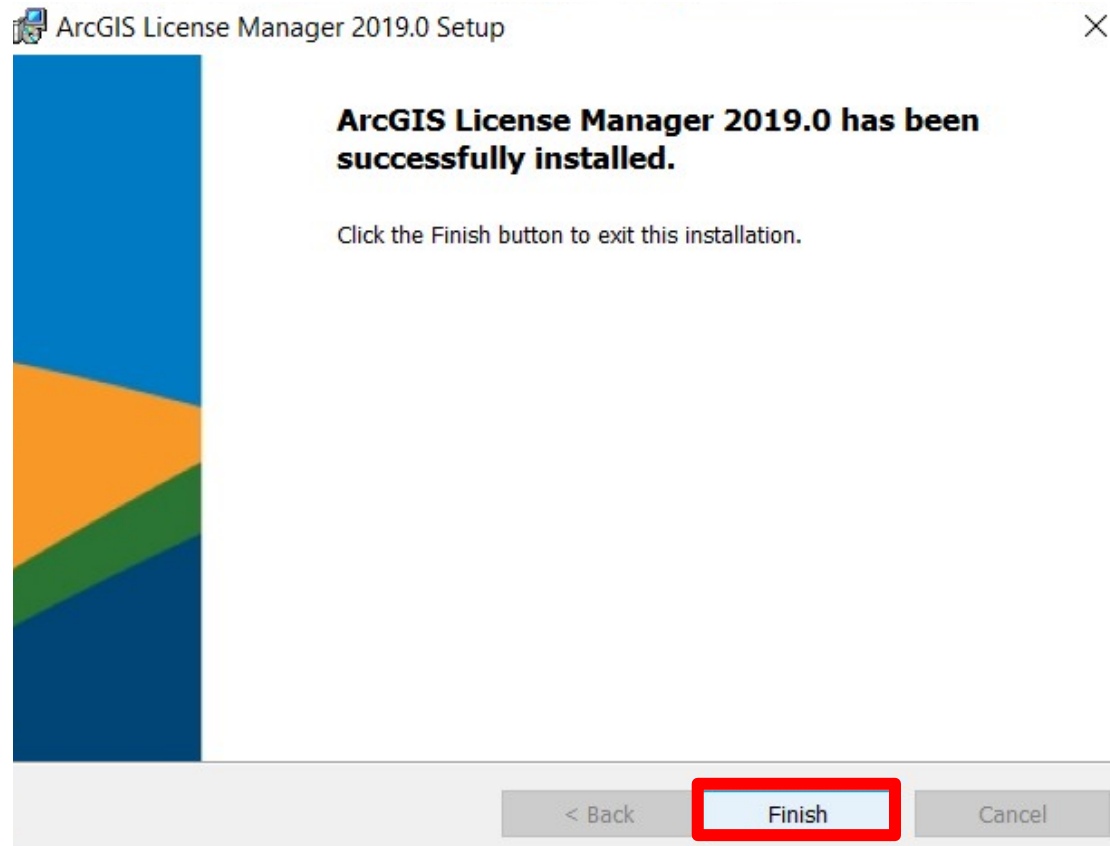
e-mail: tomasz.olejniczak@up.poznan.pl

tel. 61-846-64-92

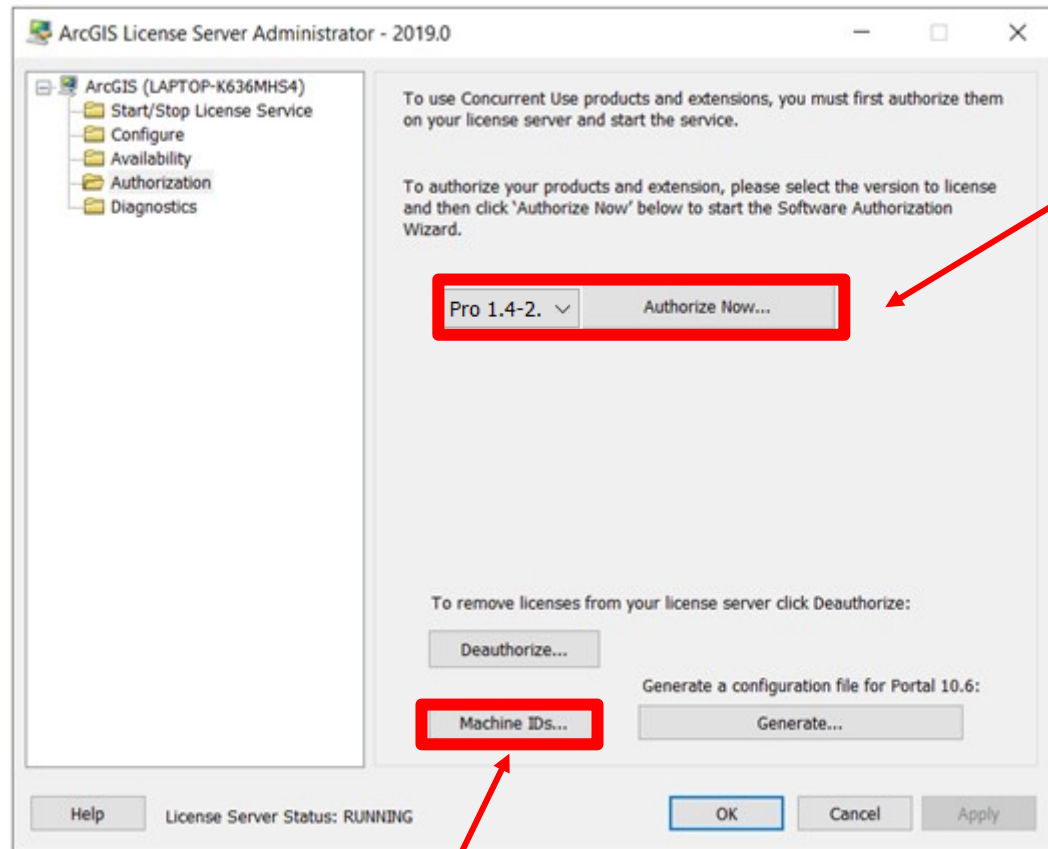


INSTALACJA „ArcGIS License Manager”

1. Pobieramy plik „ArcGIS License Manager”
2. Uruchamiamy plik „ArcGIS License Manager”

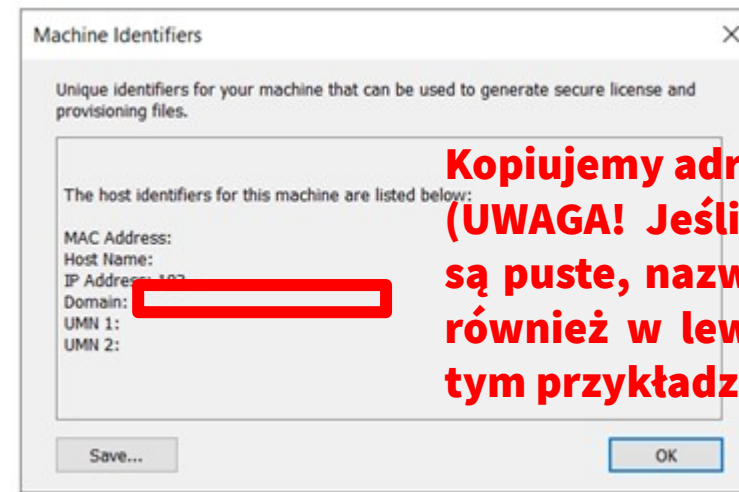


INSTALACJA „ArcGIS License Manager”



1.

2. Wybieramy wersję Pro i następnie „Authorize Now..”



Kopiujemy adres domeny (UWAGA! Jeśli informacje w tym oknie są puste, nazwę domeny można znaleźć również w lewym górnym narożniku w tym przykładzie to LAPTOP-K636MHS4)

AUTORYZACJA OPROGRAMOWANIA

Software Authorization Wizard



Authorization Options
You must authorize the license server prior to use. Select from the options below.

Authorization Options

I need to authorize licenses on my license server.

I have already authorized core licenses and need to authorize additional extensions.

I have received an authorization file and am now ready to finish the authorization process.

Product to be Authorized

ArcGIS Desktop

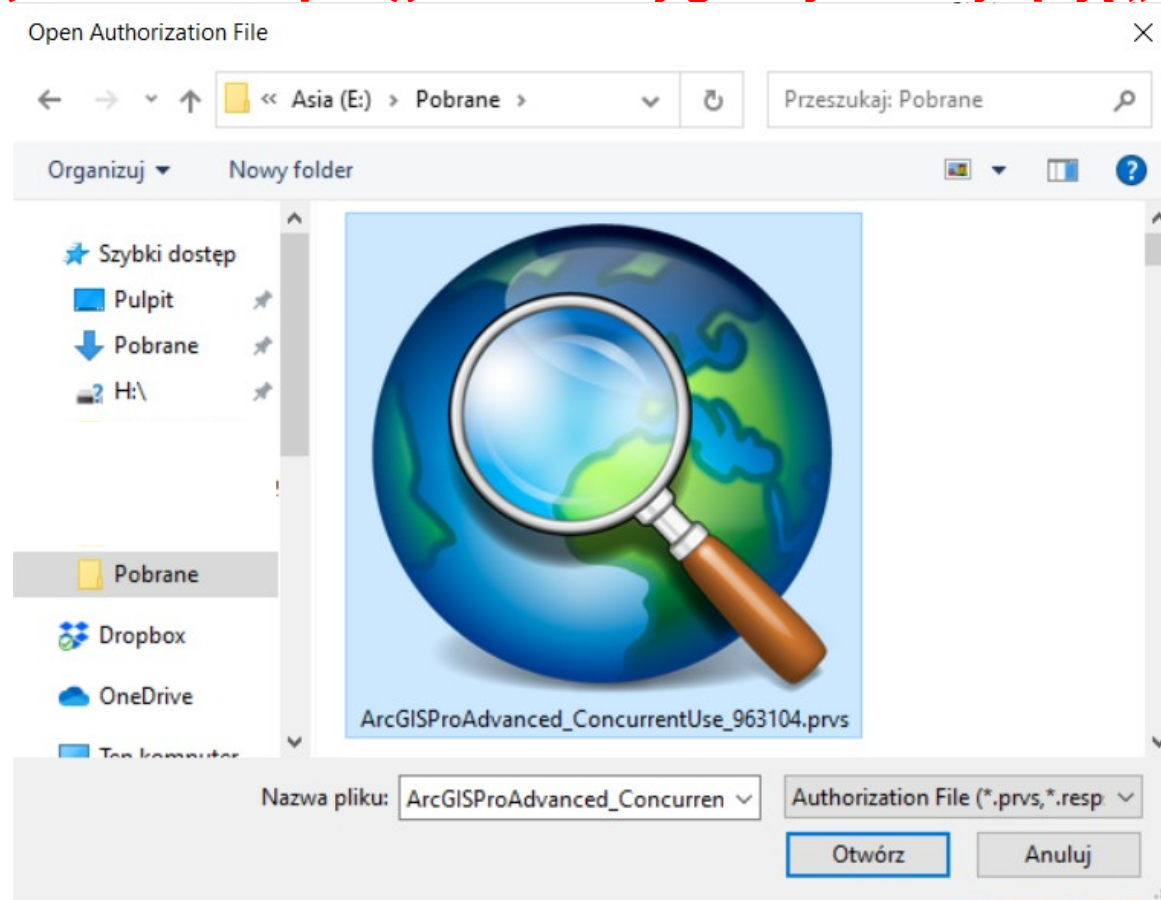
ArcGIS Pro

ArcGIS Engine

Esri CityEngine

ArcGIS LocateXT

1. Zaznaczamy opcję „I have received an authorization file...”
2. Znajdujemy plik otrzymany od administratora (rozszerzenie .prvs), zaznaczamy go i wybieramy opcję „Otwórz”



AUTORYZACJA OPROGRAMOWANIA

Software Authorization Wizard ×

Authorization Method
Select the method you want to use to authorize the software.

Authorize with Esri now using the Internet.
(This automatic method is the easiest way to authorize. It requires an Internet connection.)

Authorize at Esri's website or by email to receive your authorization file.

Authorize your software from a local license server.

< Wstecz **Dalej >** Anuluj

**PODCZAS AUTORYZACJI KONIECZNE JEST
POŁĄCZENIE Z INTERNETEM!!!**

AUTORYZACJA OPROGRAMOWANIA

Authorization Information
We will use the following information to verify our records and authorize your use of the software. (* required field)

*First Name:	<input type="text"/>
*Last Name:	<input type="text"/>
*Organization:	<input type="text" value="Uniwersytet Przyrodniczy w Poznaniu"/>
Department:	<input type="text"/>
*Address 1:	<input type="text" value="ul. Piatkowska 94"/>
Address 2:	<input type="text"/>
*City:	<input type="text" value="Poznan"/>
*State/Province:	<input type="text" value="wielkopolskie"/>
*Zip/Postal Code:	<input type="text" value="60-649"/>
*Location:	<input type="text" value="Poland"/>
*Phone Number:	<input type="text"/>
*Email:	<input type="text"/>
Comment:	<input type="text"/>

Optional user-defined authorization description.

< Wstecz **Dalej >** Anuluj

PODCZAS AUTORYZACJI KONIECZNE JEST POŁĄCZENIE Z INTERNETEM!!!

Zmieniamy na swój numer telefonu, jest to konieczne do ewentualnego odzyskania licencji (pozostałe okna obowiązkowe powinny być wypełnione automatycznie)



AUTORYZACJA OPROGRAMOWANIA

Authorization information (continued)
We will use the following information to verify our records and authorize your use of the software. (* required field)

*Your Organization:	Education-Staff/Faculty	▼
*Your Industry:	Higher Education	▼
*Yourself:	Analyst/Researcher/Specialist	▼

The personal information you supplied is protected under Esri's privacy policy. If you want to view Esri's privacy policy, click the View button below.

[View...](#)

< Wstecz **Dalej >** Anuluj

PODCZAS AUTORYZACJI KONIECZNE JEST POŁĄCZENIE Z INTERNETEM!!!

Uzupełniamy tak jak w przykładzie

AUTORYZACJA OPROGRAMOWANIA

Software Authorization Wizard



Software Authorization Number

Enter the authorization number for your software product.

The authorization number consists of three letters and a series of numbers; similar to ABC123456789.

ArcGIS Desktop Advanced

No. of Licenses

ArcGIS Desktop Standard

ArcGIS Desktop Basic

< Wstecz

Dalej >

Anuluj

PODCZAS AUTORYZACJI KONIECZNE JEST POŁĄCZENIE Z INTERNETEM!!!

Pełny numer licencji zostanie przydzielony automatycznie, proszę zostawić bez zmian (np. EFL123456)



**Wydział Inżynierii Środowiska i Inżynierii Mechanicznej
Uniwersytet Przyrodniczy w Poznaniu**



Uniwersytet Przyrodniczy w Poznaniu

AUTORYZACJA OPROGRAMOWANIA

Software Authorization Wizard



Authorize Software Extensions
Please select an option below.

Options

I do not want to authorize any extensions at this time.

I have authorization number(s) to authorize one or more extensions.

Extensions

Feature	Authorization Number	No. of Lice...
3D Analyst	EFL	1
Spatial Analyst	EFL	1
Network Analyst	EFL	1
Publisher	EFL	1
Data Interoperability	EFL	1
Geostatistical Analyst	EFL	1
Tracking Analyst	EFL	1
Schematics	EFL	1
Full Motion Video		
Workflow Manager	EFL	1
Data Reviewer	EFL	1
Aviation Airports	EFL	1
Aviation Charting	EFL	1
Maritime Charting	EFL	1
Maritime Bathymetry	EFL	1
LocateXT	EFL	1

< Wstecz **Dalej >** Anuluj

PODCZAS AUTORYZACJI KONIECZNE JEST POŁĄCZENIE Z INTERNETEM!!!

Pełne numery licencji do poszczególnych rozszerzeń zostaną przydzielone automatycznie, proszę zostawić je bez zmian (np. EFL123456)



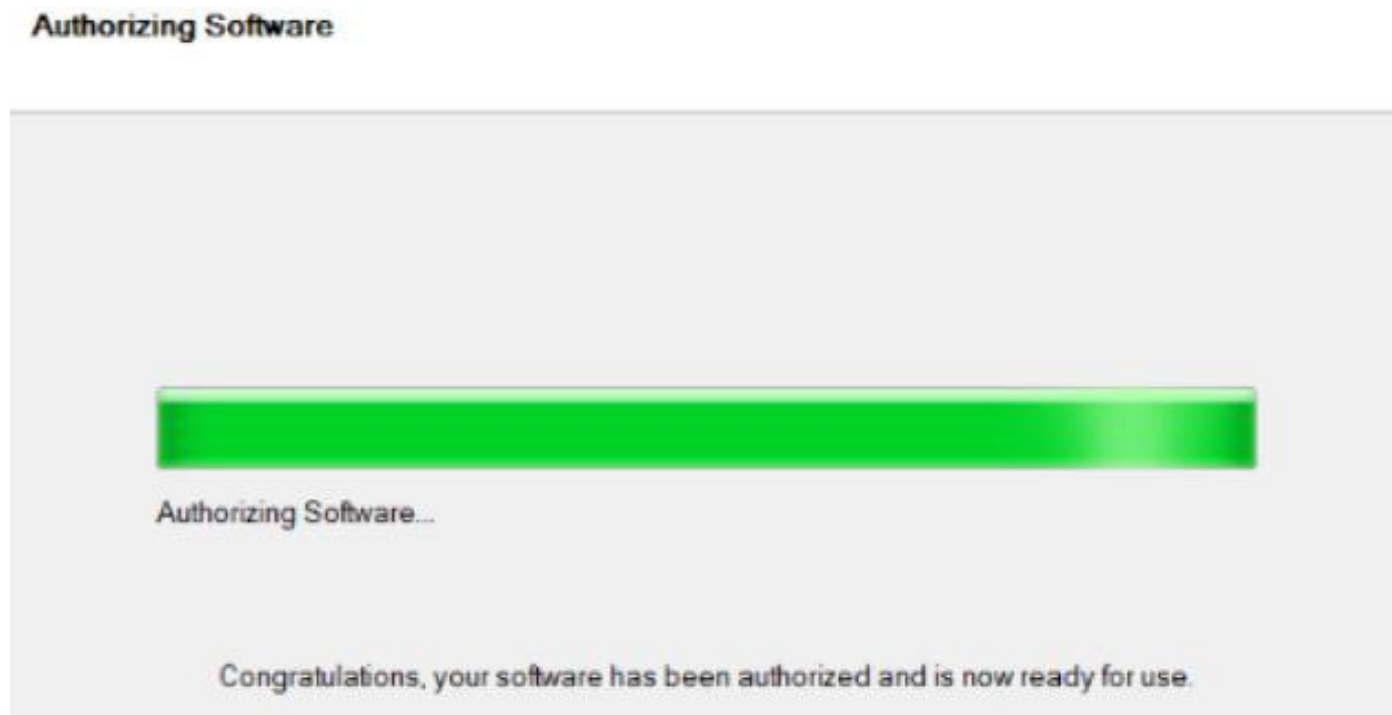
**Wydział Inżynierii Środowiska i Inżynierii Mechanicznej
Uniwersytet Przyrodniczy w Poznaniu**



Uniwersytet Przyrodniczy w Poznaniu

AUTORYZACJA OPROGRAMOWANIA

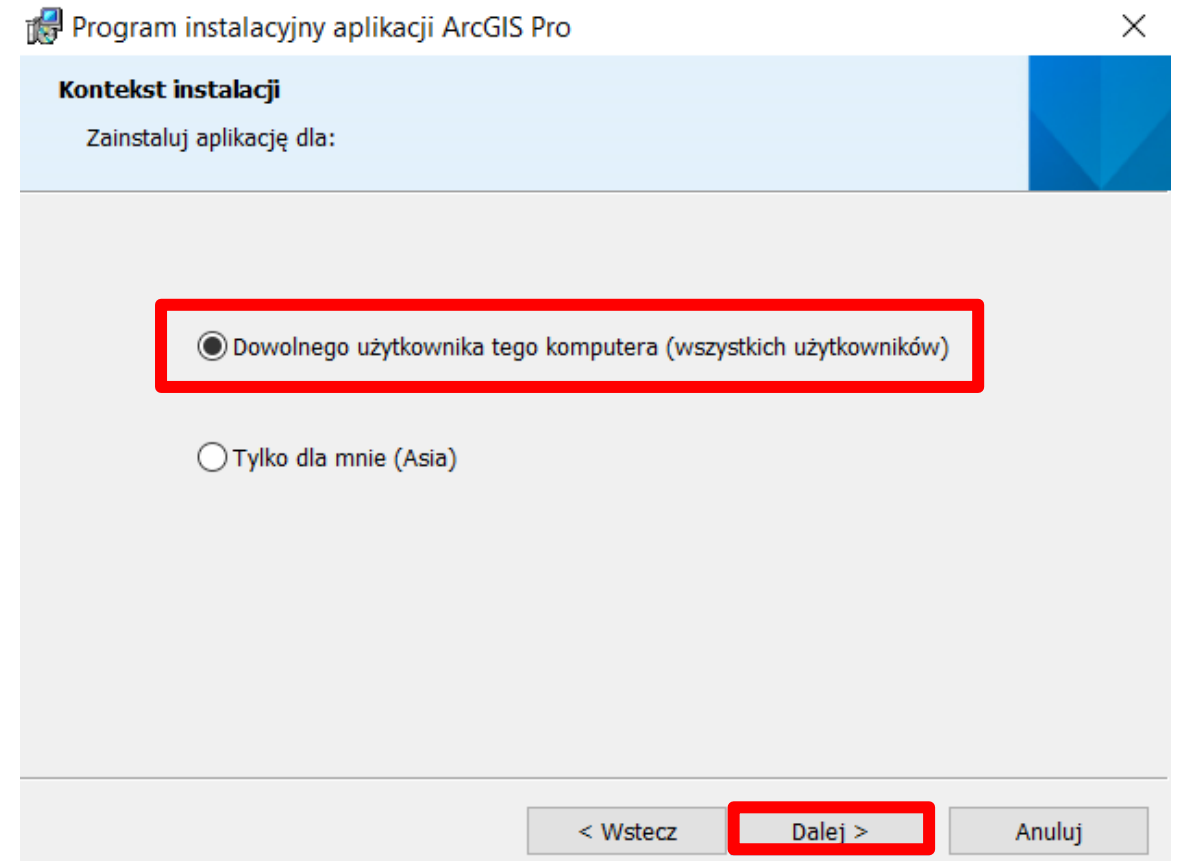
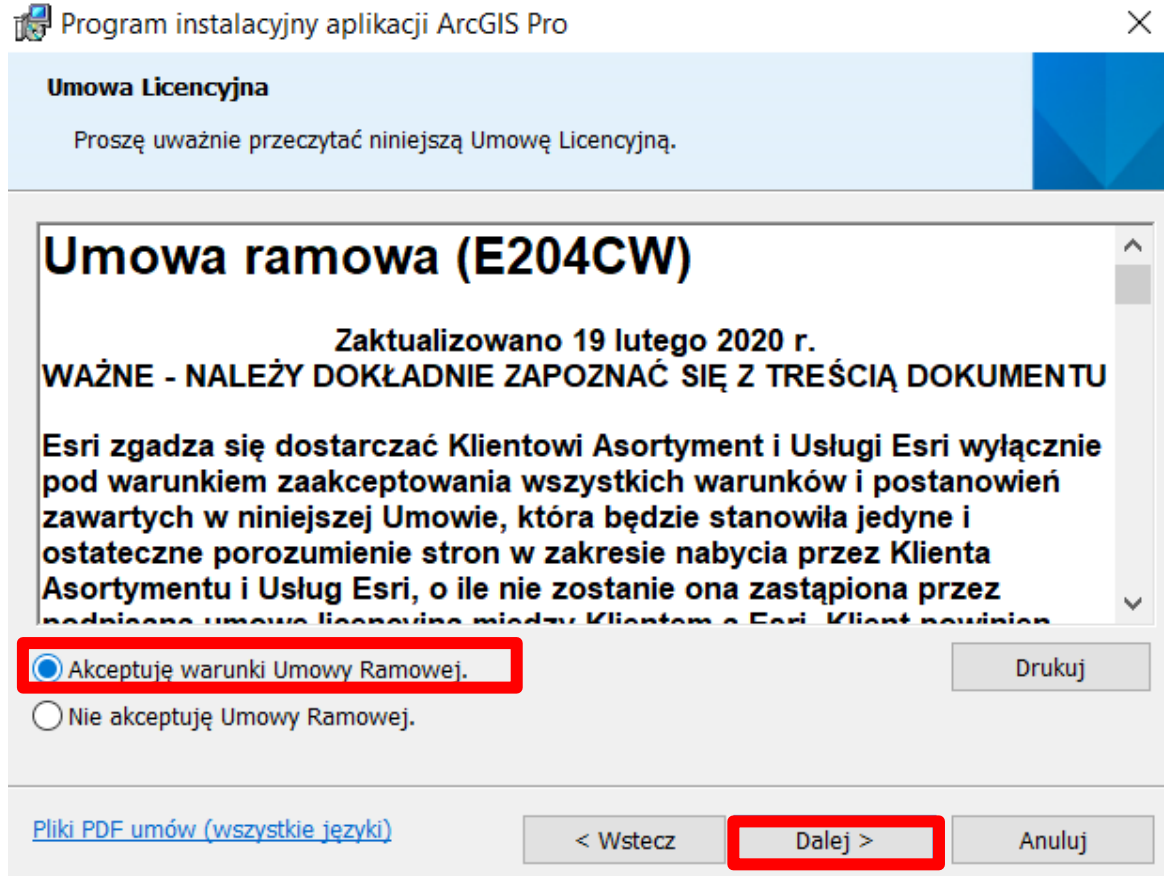
PODCZAS AUTORYZACJI KONIECZNE JEST POŁĄCZENIE Z INTERNETEM!!!



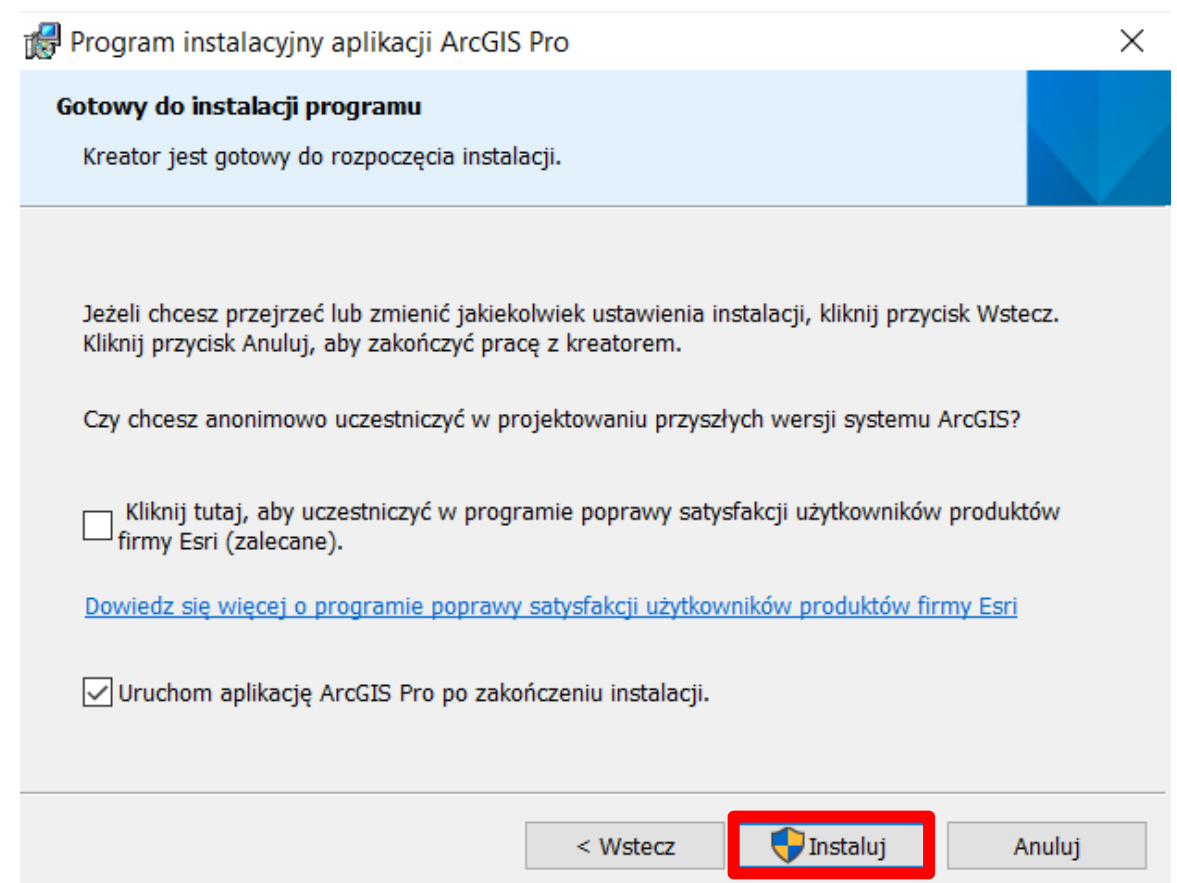
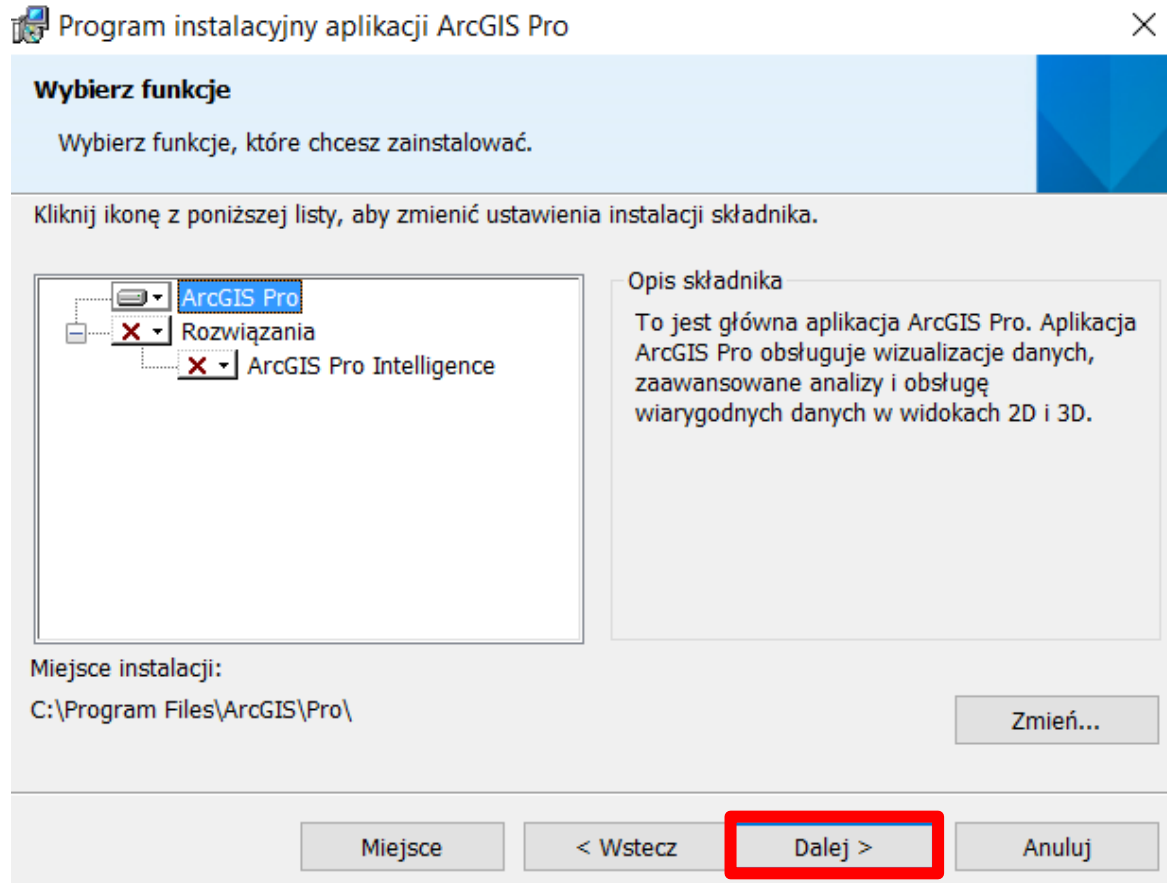
Następnie zaznaczamy opcję 'Zakończ'

INSTALACJA „ArcGIS Pro”

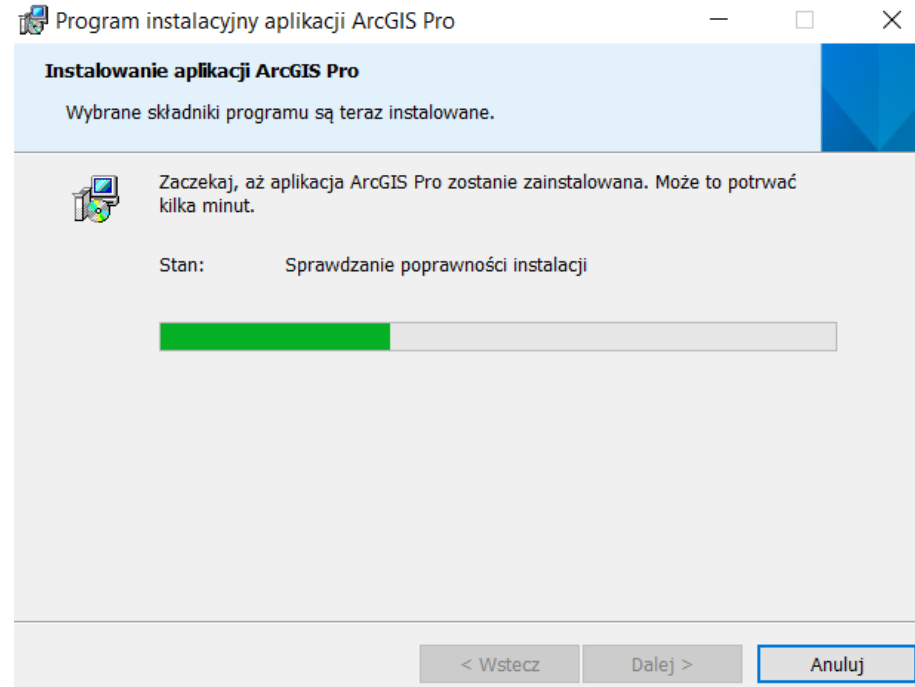
1. Pobieramy plik „ArcGIS Pro”
2. Uruchamiamy plik „ArcGIS Pro”



INSTALACJA „ArcGIS Pro”



INSTALACJA „ArcGIS Pro”



INSTALACJA PROGRAMU TRWA OK. 15-45 MIN !!!


Po zakończeniu instalacji należy uruchomić ArcGIS Administrator (jeśli automatycznie nie pojawi się po zakończeniu instalacji należy wyszukać w menu START).

AUTORYZACJA OPROGRAMOWANIA

PODCZAS AUTORYZACJI KONIECZNE JEST POŁĄCZENIE Z INTERNETEM!!!

ArcGIS Sign In

ArcGIS Pro wants to access your ArcGIS Online account information ?

Sign in with 

ArcGIS login ^





Username

Password

Sign In Cancel

[Forgot username?](#) or [Forgot password?](#)

Your ArcGIS organization's URL v

[Privacy](#)

Sign me in automatically **Configure your licensing options**

Zaznaczamy opcję 'Configure your licensing options'

AUTORYZACJA OPROGRAMOWANIA

PODCZAS AUTORYZACJI KONIECZNE JEST POŁĄCZENIE Z INTERNETEM!!!

Licensing

Configure Authorization

Select your authorization type from the drop-down list below:

License Type **Concurrent Use License** [Learn More](#)

License Level

Select the Pro core product license level below:

Advanced Standard Basic

License Manager **LAPTOP-K636MHS4** [Add Backup](#)

Name	Licensed	Available Seats	Expires
ArcGIS Pro Advanced	<input checked="" type="checkbox"/>	1	31.10.2021
3D Analyst	<input checked="" type="checkbox"/>	0	31.10.2021
Aviation Airports	<input checked="" type="checkbox"/>	0	31.10.2021
Aviation Charting	<input checked="" type="checkbox"/>	0	31.10.2021
Bathymetry	<input type="checkbox"/>	0	N/A
Business Analyst	<input type="checkbox"/>	0	N/A
Data Interoperability	<input checked="" type="checkbox"/>	0	31.10.2021
Data Reviewer	<input checked="" type="checkbox"/>	0	31.10.2021
Defense Mapping	<input checked="" type="checkbox"/>	0	31.10.2021
Geostatistical Analyst	<input checked="" type="checkbox"/>	0	31.10.2021
Image Analyst	<input checked="" type="checkbox"/>	0	31.10.2021
LicenseXT	<input checked="" type="checkbox"/>	0	31.10.2021

[Refresh](#)

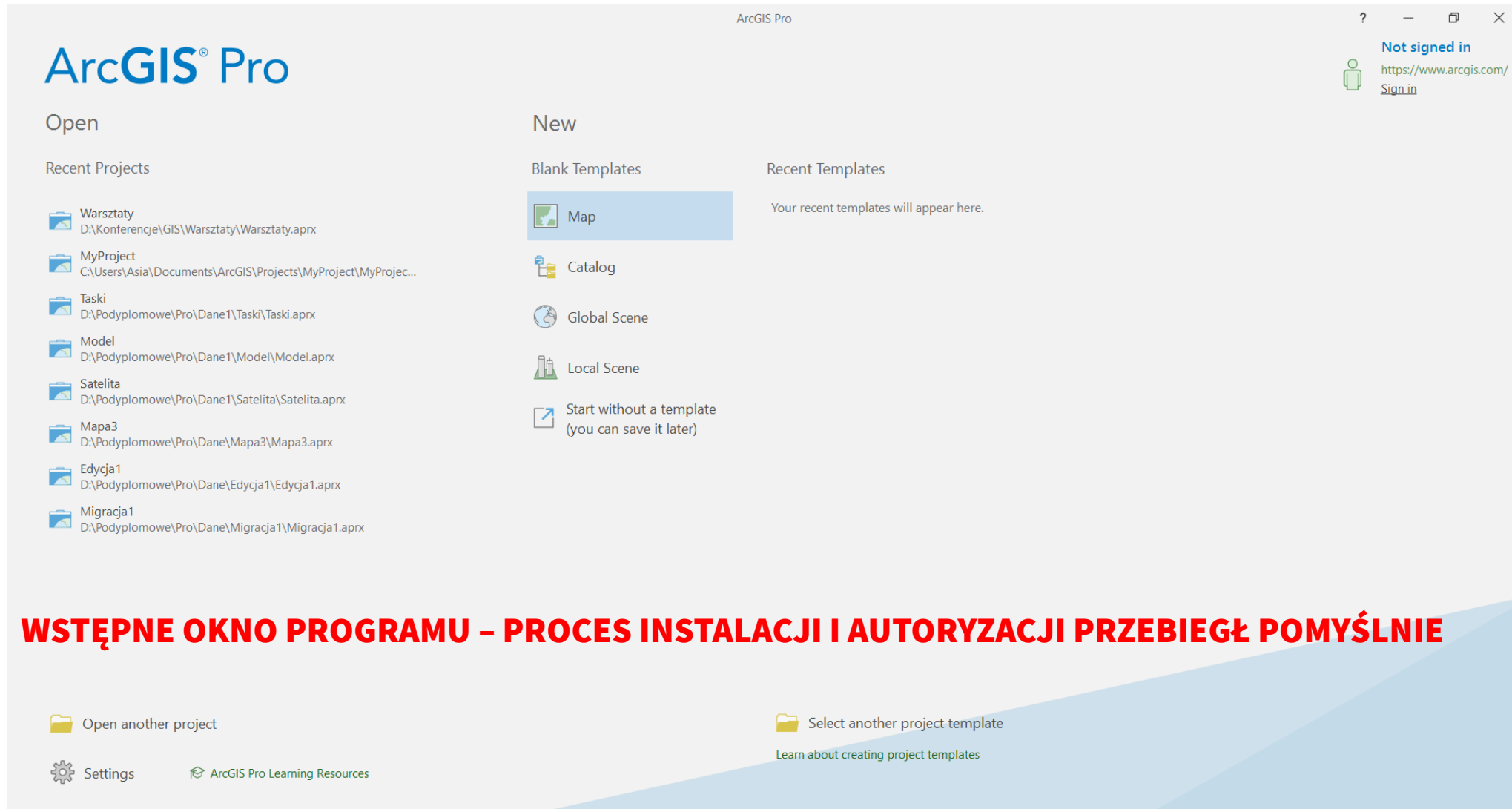
OK [Cancel](#)

Zmieniamy na Concurrent Use License

Wklejamy adres domeny (skopiowany zgodnie ze slajdem nr 4), klikamy Enter

Zaznaczamy wszystkie dostępne rozszerzenia, opcja Available Seats będzie się zmieniać z 1 na 0 (przypisujemy do komputera dostępną licencję)

„ArcGIS Pro” – okno startowe



WSTĘPNE OKNO PROGRAMU – PROCES INSTALACJI I AUTORYZACJI PRZEBIEGŁ POMYŚLNIE



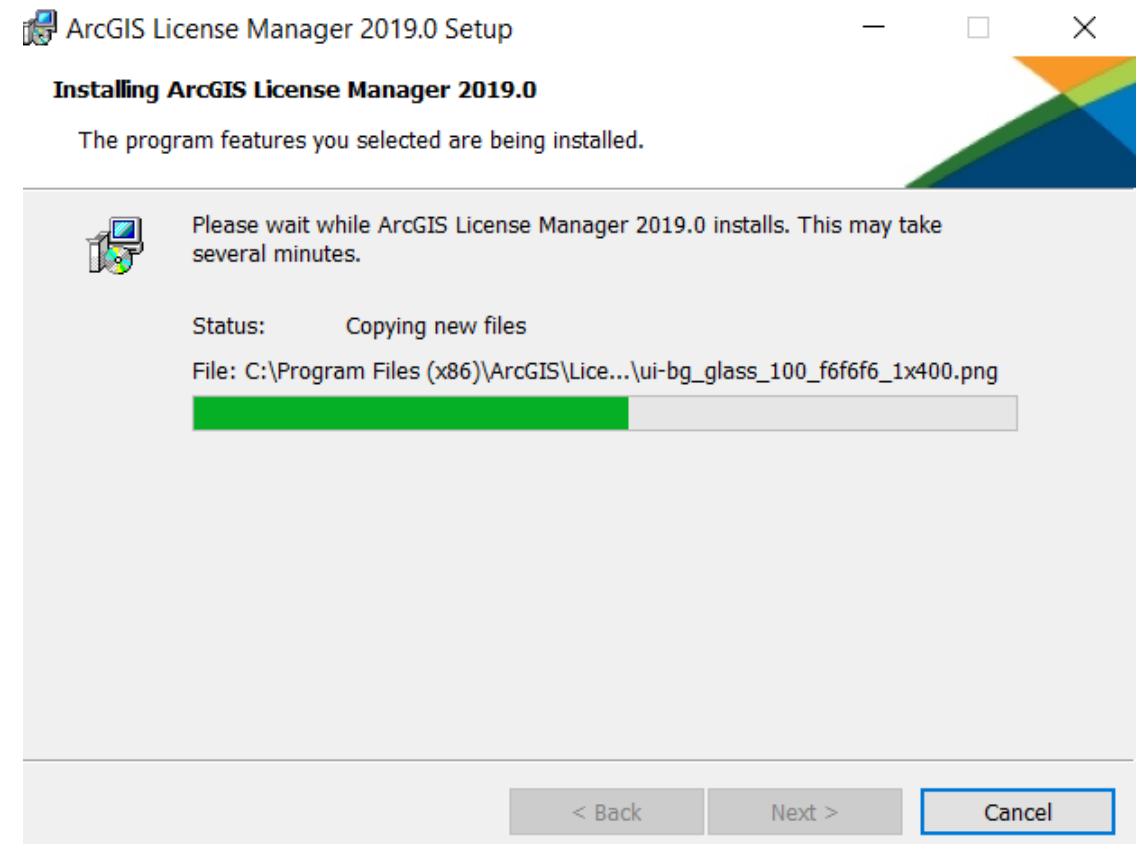
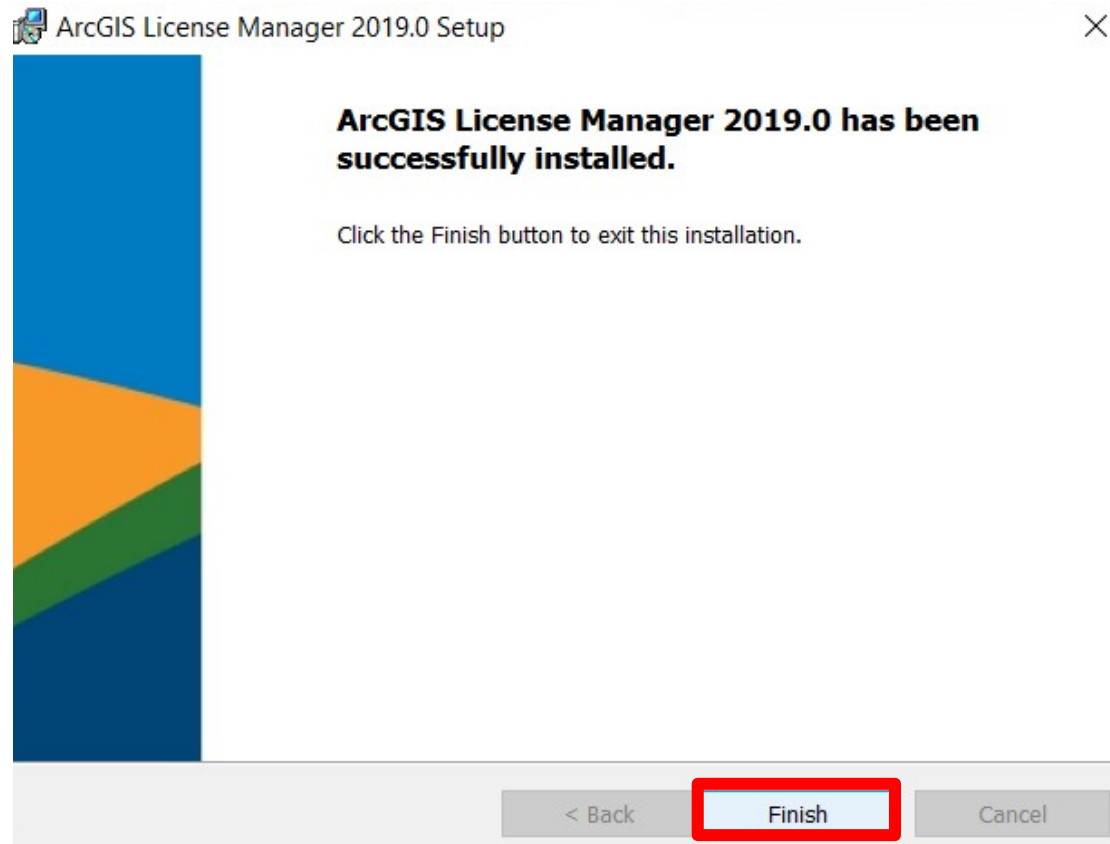
ArcGIS Pro

Instrukcja przedłużenia licencji edukacyjnej dla pracowników WISIM

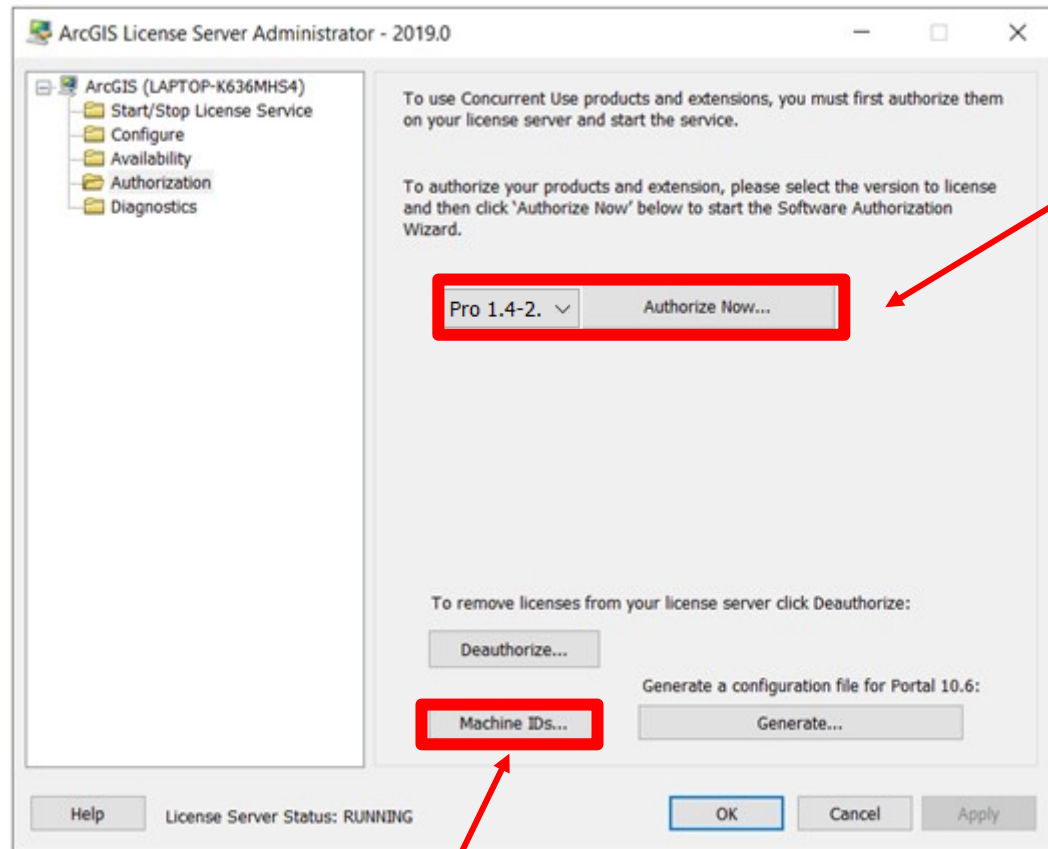


INSTALACJA „ArcGIS License Manager”

1. Pobieramy plik „ArcGIS License Manager”
(jeśli nie mamy go jeszcze zainstalowanego – należy sprawdzić!)
2. Uruchamiamy plik „ArcGIS License Manager”

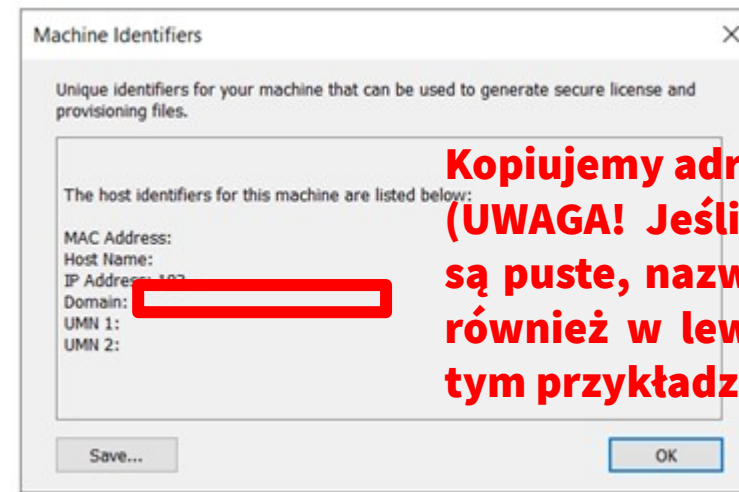


INSTALACJA „ArcGIS License Manager”



1.

2. Wybieramy wersję Pro i następnie „Authorize Now..”



Kopiujemy adres domeny (UWAGA! Jeśli informacje w tym oknie są puste, nazwę domeny można znaleźć również w lewym górnym narożniku w tym przykładzie to LAPTOP-K636MHS4)

AUTORYZACJA OPROGRAMOWANIA

Software Authorization Wizard



Authorization Options
You must authorize the license server prior to use. Select from the options below.

Authorization Options

I need to authorize licenses on my license server.

I have already authorized core licenses and need to authorize additional extensions.

I have received an authorization file and am now ready to finish the authorization process.

Product to be Authorized

ArcGIS Desktop

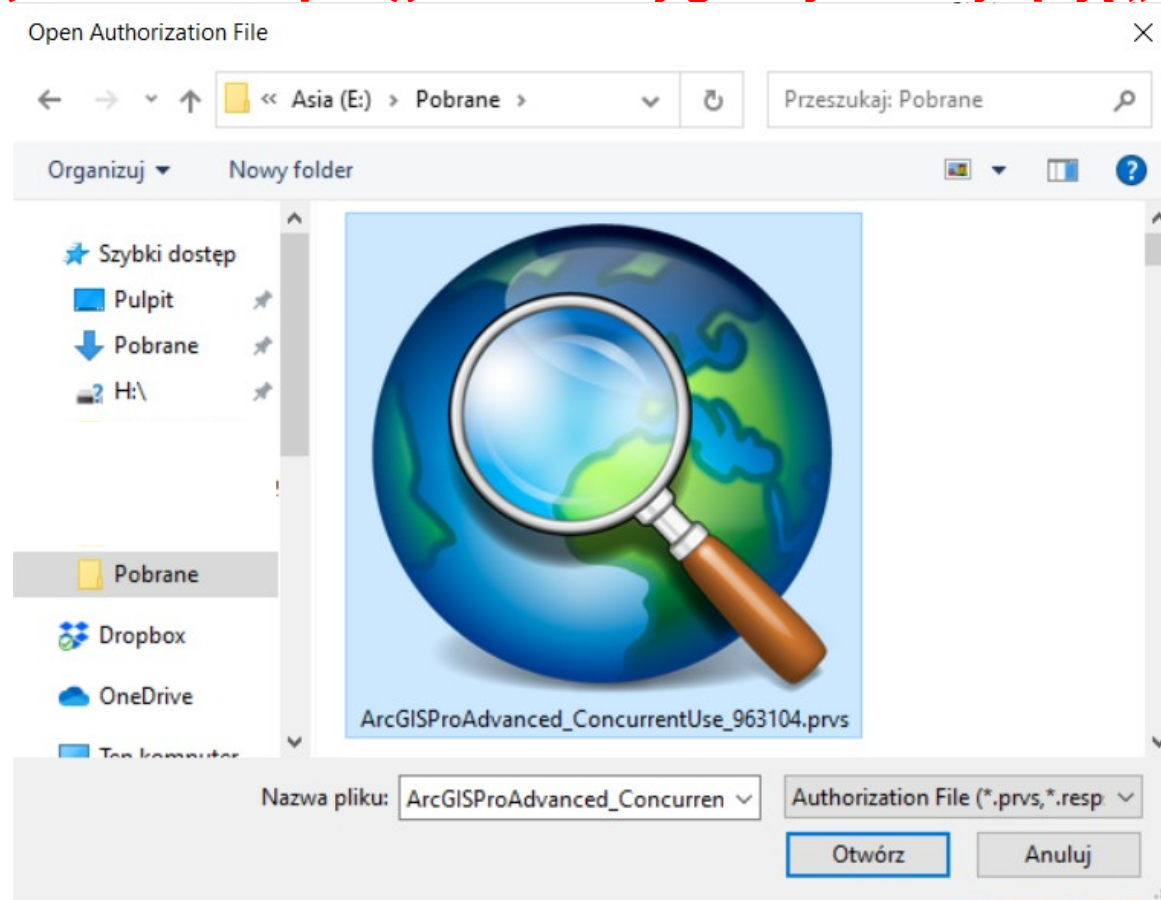
ArcGIS Pro

ArcGIS Engine

Esri CityEngine

ArcGIS LocateXT

1. Zaznaczamy opcję „I have received an authorization file...”
2. Znajdujemy plik otrzymany od administratora (rozszerzenie .prvs), zaznaczamy go i wybieramy opcję „Otwórz”



AUTORYZACJA OPROGRAMOWANIA

Software Authorization Wizard

Authorization Method
Select the method you want to use to authorize the software.

Authorize with Esri now using the Internet.
(This automatic method is the easiest way to authorize. It requires an Internet connection.)

Authorize at Esri's website or by email to receive your authorization file.

Authorize your software from a local license server.

< Wstecz **Dalej >** Anuluj

**PODCZAS AUTORYZACJI KONIECZNE JEST
POŁĄCZENIE Z INTERNETEM!!!**

AUTORYZACJA OPROGRAMOWANIA

Authorization Information
We will use the following information to verify our records and authorize your use of the software. (* required field)

*First Name:	<input type="text"/>
*Last Name:	<input type="text"/>
*Organization:	<input type="text" value="Uniwersytet Przyrodniczy w Poznaniu"/>
Department:	<input type="text"/>
*Address 1:	<input type="text" value="ul. Piatkowska 94"/>
Address 2:	<input type="text"/>
*City:	<input type="text" value="Poznan"/>
*State/Province:	<input type="text" value="wielkopolskie"/>
*Zip/Postal Code:	<input type="text" value="60-649"/>
*Location:	<input type="text" value="Poland"/>
*Phone Number:	<input type="text"/>
*Email:	<input type="text"/>
Comment:	<input type="text"/>

Optional user-defined authorization description.

< Wstecz **Dalej >** Anuluj

PODCZAS AUTORYZACJI KONIECZNE JEST POŁĄCZENIE Z INTERNETEM!!!

Zmieniamy na swój numer telefonu, jest to konieczne do ewentualnego odzyskania licencji (pozostałe okna obowiązkowe powinny być wypełnione automatycznie)



AUTORYZACJA OPROGRAMOWANIA

Authorization information (continued)
We will use the following information to verify our records and authorize your use of the software. (* required field)

*Your Organization:	Education-Staff/Faculty	▼
*Your Industry:	Higher Education	▼
*Yourself:	Analyst/Researcher/Specialist	▼

The personal information you supplied is protected under Esri's privacy policy. If you want to view Esri's privacy policy, click the View button below.

[View...](#)

< Wstecz **Dalej >** Anuluj

PODCZAS AUTORYZACJI KONIECZNE JEST POŁĄCZENIE Z INTERNETEM!!!

Uzupełniamy tak jak w przykładzie

AUTORYZACJA OPROGRAMOWANIA

Software Authorization Wizard



Software Authorization Number

Enter the authorization number for your software product.

The authorization number consists of three letters and a series of numbers; similar to ABC123456789.

ArcGIS Desktop Advanced

No. of Licenses

ArcGIS Desktop Standard

ArcGIS Desktop Basic

< Wstecz

Dalej >

Anuluj

PODCZAS AUTORYZACJI KONIECZNE JEST POŁĄCZENIE Z INTERNETEM!!!

Pełny numer licencji zostanie przydzielony automatycznie, proszę zostawić bez zmian (np. EFL123456)



Wydział Inżynierii Środowiska i Inżynierii Mechanicznej
Uniwersytet Przyrodniczy w Poznaniu



Uniwersytet Przyrodniczy w Poznaniu

AUTORYZACJA OPROGRAMOWANIA

Software Authorization Wizard



Authorize Software Extensions
Please select an option below.

Options

I do not want to authorize any extensions at this time.

I have authorization number(s) to authorize one or more extensions.

Extensions

Feature	Authorization Number	No. of Lice...
3D Analyst	EFL	1
Spatial Analyst	EFL	1
Network Analyst	EFL	1
Publisher	EFL	1
Data Interoperability	EFL	1
Geostatistical Analyst	EFL	1
Tracking Analyst	EFL	1
Schematics	EFL	1
Full Motion Video		
Workflow Manager	EFL	1
Data Reviewer	EFL	1
Aviation Airports	EFL	1
Aviation Charting	EFL	1
Maritime Charting	EFL	1
Maritime Bathymetry	EFL	1
LocateXT	EFL	1

< Wstecz **Dalej >** Anuluj

PODCZAS AUTORYZACJI KONIECZNE JEST POŁĄCZENIE Z INTERNETEM!!!

Pełne numery licencji do poszczególnych rozszerzeń zostaną przydzielone automatycznie, proszę zostawić je bez zmian (np. EFL123456)



**Wydział Inżynierii Środowiska i Inżynierii Mechanicznej
Uniwersytet Przyrodniczy w Poznaniu**



Uniwersytet Przyrodniczy w Poznaniu

AUTORYZACJA OPROGRAMOWANIA

PODCZAS AUTORYZACJI KONIECZNE JEST POŁĄCZENIE Z INTERNETEM!!!

Authorizing Software




Następnie zaznaczamy opcję 'Zakończ'

AUTORYZACJA OPROGRAMOWANIA

PODCZAS AUTORYZACJI KONIECZNE JEST POŁĄCZENIE Z INTERNETEM!!!

ArcGIS Sign In

ArcGIS Pro wants to access your ArcGIS Online account information ?

Sign in with 

ArcGIS login ^





Username

Password

Sign In Cancel

[Forgot username?](#) or [Forgot password?](#)

Your ArcGIS organization's URL v

[Privacy](#)

Sign me in automatically **Configure your licensing options**

Uruchamiamy ArcGIS Pro

Zaznaczamy opcję 'Configure your licensing options'

AUTORYZACJA OPROGRAMOWANIA

PODCZAS AUTORYZACJI KONIECZNE JEST POŁĄCZENIE Z INTERNETEM!!!

Licensing

Configure Authorization

Select your authorization type from the drop-down list below:

License Type **Concurrent Use License** [Learn More](#)

License Level

Select the Pro core product license level below:

Advanced Standard Basic

License Manager **LAPTOP-K636MHS4** [Add Backup](#)

Name	Licensed	Available Seats	Expires
ArcGIS Pro Advanced	<input checked="" type="checkbox"/>	1	31.10.2021
3D Analyst	<input checked="" type="checkbox"/>	0	31.10.2021
Aviation Airports	<input checked="" type="checkbox"/>	0	31.10.2021
Aviation Charting	<input checked="" type="checkbox"/>	0	31.10.2021
Bathymetry	<input type="checkbox"/>	0	N/A
Business Analyst	<input type="checkbox"/>	0	N/A
Data Interoperability	<input checked="" type="checkbox"/>	0	31.10.2021
Data Reviewer	<input checked="" type="checkbox"/>	0	31.10.2021
Defense Mapping	<input checked="" type="checkbox"/>	0	31.10.2021
Geostatistical Analyst	<input checked="" type="checkbox"/>	0	31.10.2021
Image Analyst	<input checked="" type="checkbox"/>	0	31.10.2021
Location	<input checked="" type="checkbox"/>	0	31.10.2021

[Refresh](#)

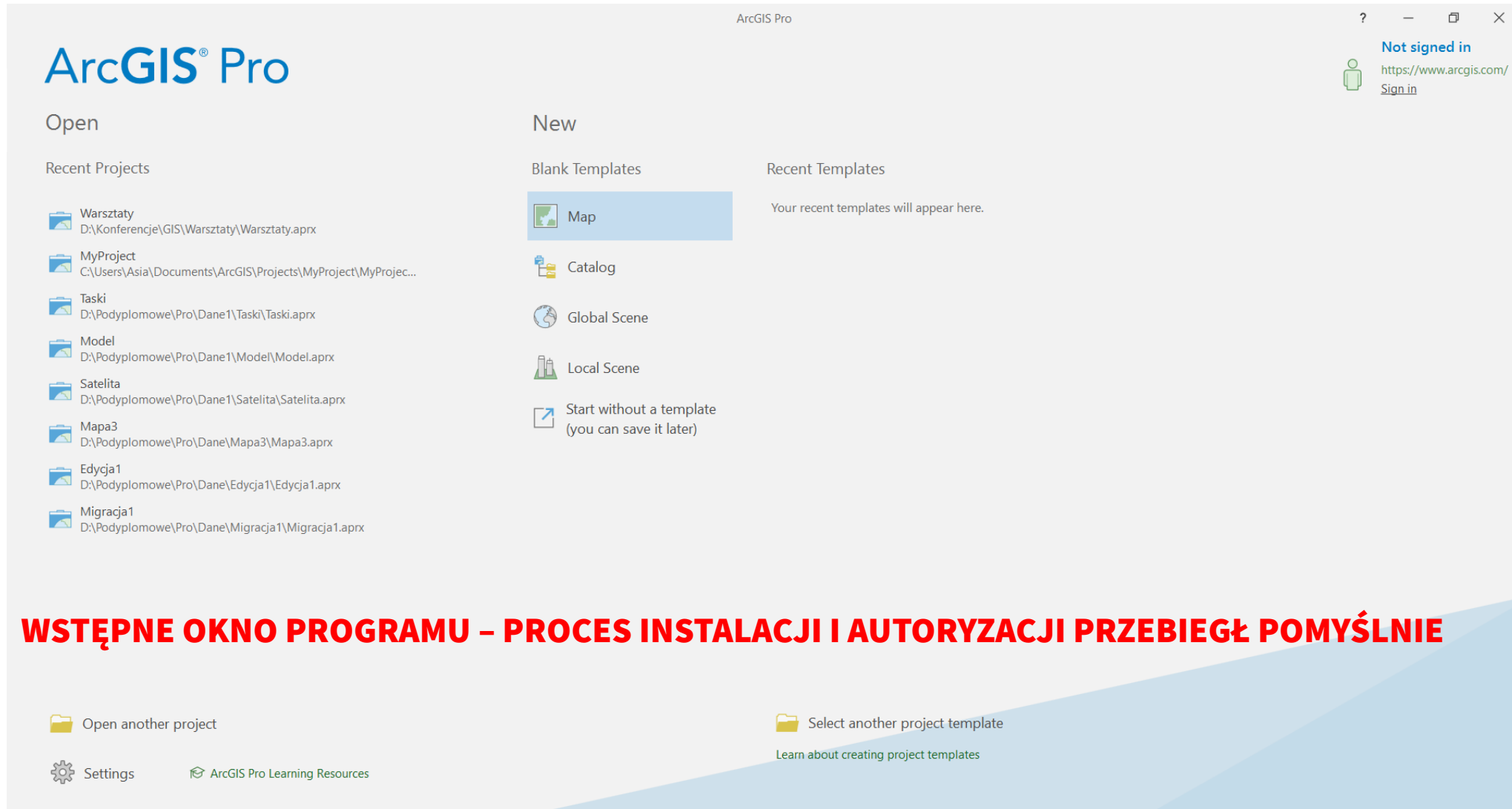
OK [Cancel](#)

Zmieniamy na Concurrent Use License

Wklejamy adres domeny (skopiowany zgodnie ze slajdem nr 20), klikamy Enter

Zaznaczamy wszystkie dostępne rozszerzenia, opcja Available Seats będzie się zmieniać z 1 na 0 (przypisujemy do komputera dostępną licencję)

„ArcGIS Pro” – okno startowe



WSTĘPNE OKNO PROGRAMU – PROCES INSTALACJI I AUTORYZACJI PRZEBIEGŁ POMYŚLNIE



ArcGIS Pro

**Instrukcja przeniesienia licencji edukacyjnej
w przypadku zmiany komputera lub przeinstalowania
systemu**



**Wydział Inżynierii Środowiska i Inżynierii Mechanicznej
Uniwersytet Przyrodniczy w Poznaniu**



Uniwersytet Przyrodniczy w Poznaniu

DEAUTORYZACJA OPROGRAMOWANIA

Każda zmiana komputera bądź przeinstalowanie systemu wymaga deautoryzacji licencji! Zgodnie z Regulaminem, każdemu studentowi przysługuje tylko jedna licencja rocznie.

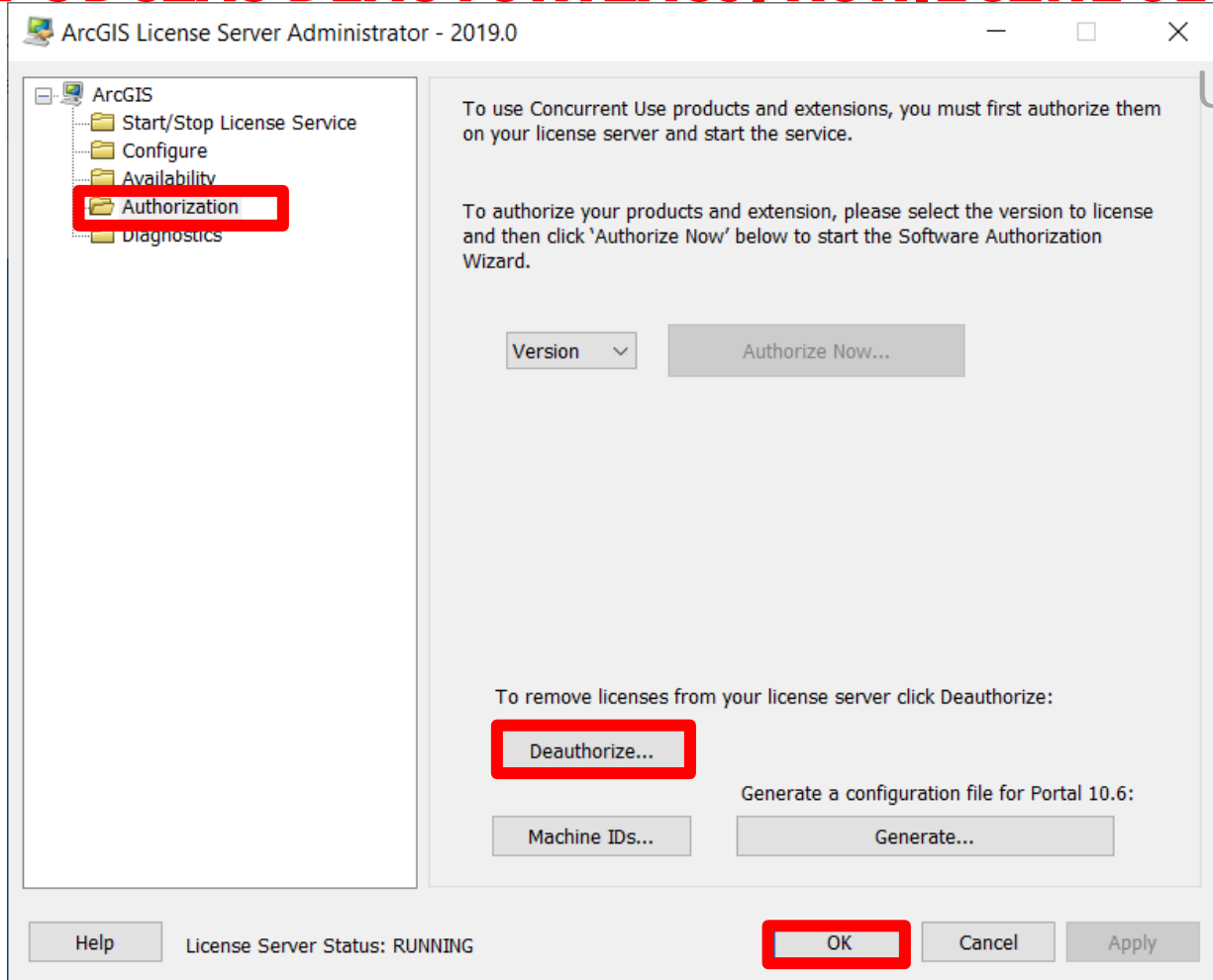
UWAGA!

TYLKO WYKONANIE TEGO KROKU POZWOLI PAŃSTWU NA KORZYSTANIE Z LICENCJI NA NOWYM KOMPUTERZE/ SYSTEMIE.



DEAUTORYZACJA OPROGRAMOWANIA

PODCZAS DEAUTORYZACJI KONIECZNE JEST POŁĄCZENIE Z INTERNETEM!!!



Uruchamiamy „ArcGIS License Server”

Wybieramy „Deauthorize” , klikamy „OK” i w następnym oknie zaznaczamy opcję „Deauthorize with Esri now using the Internet”.

DEAUTORYZACJA OPROGRAMOWANIA

PODCZAS DEAUTORYZACJI KONIECZNE JEST POŁĄCZENIE Z INTERNETEM!!!

Deauthorization Options
Select the features you would like to deauthorize.

Please select which features you would like to deauthorize:

Feature	Version	Expires	No. of Licenses
<input checked="" type="checkbox"/> ArcGIS Pro Advanced	1.2-2.4	10/31/2021	1
<input checked="" type="checkbox"/> 3D Analyst Pro	1.2-2.4	10/31/2021	1
<input checked="" type="checkbox"/> Spatial Analyst Pro	1.2-2.4	10/31/2021	1
<input checked="" type="checkbox"/> Network Analyst Pro	1.2-2.4	10/31/2021	1
<input checked="" type="checkbox"/> Publisher Pro	1.2-2.4	10/31/2021	1
<input checked="" type="checkbox"/> Data Interoperability Pro	1.2-2.4	10/31/2021	1
<input checked="" type="checkbox"/> Geostatistical Analyst Pro	1.2-2.4	10/31/2021	1
<input checked="" type="checkbox"/> Workflow Manager Pro	1.2-2.4	10/31/2021	1
<input checked="" type="checkbox"/> Data Reviewer Pro	1.2-2.4	10/31/2021	1
<input checked="" type="checkbox"/> Image Analyst Pro	1.2-2.4	10/31/2021	1
<input checked="" type="checkbox"/> LocateXT Pro	1.2-2.4	10/31/2021	1
<input checked="" type="checkbox"/> Location Referencing Pro	1.2-2.4	10/31/2021	1
<input checked="" type="checkbox"/> Aviation Airports Pro	1.2-2.4	10/31/2021	1
<input checked="" type="checkbox"/> Aviation Charting Pro	1.2-2.4	10/31/2021	1
<input checked="" type="checkbox"/> Defense Pro	1.2-2.4	10/31/2021	1
<input checked="" type="checkbox"/> Maritime Charting Pro	1.2-2.4	10/31/2021	1
<input checked="" type="checkbox"/> Production Mapping Pro	1.2-2.4	10/31/2021	1

Select/Deselect All

To complete the deauthorization process, please click Next.

< Wstecz **Dalej >** Anuluj

Wszystkie rozszerzenia powinny być automatycznie zaznaczone (tak jak w przykładzie). Jeśli tak nie jest – należy zaznaczyć każde z dostępnych rozszerzeń.

UWAGA! Jeśli na komputerze jest zainstalowany zarówno ArcGIS Desktop jak i ArcGIS Pro – należy zwrócić uwagę jakie rozszerzenia odinstalowujemy! Domyślnie zaznaczone są wszystkie dostępne opcje dla obu programów!!!

Po wybraniu opcji „Dalej” otrzymają Państwo informację o pomyślnej deautoryzacji oprogramowania.